

# BANCHE DATI GEOGRAFICHE DELLA TOPONOMASTICA, NUMERAZIONE CIVICA E FABBRICATI. ESPERIENZE REGIONALI E COMUNALI A CONFRONTO




venerdì  
26 ottobre 2018  
Assisi - Palazzo  
Monte Frumentario

Agenda  
digitale  
dell'Umbria




Regione Umbria




> La necessità di supportare adeguatamente le richieste informative rivolte agli Enti Locali per la realizzazione di rilevanti progetti e attività in corso a livello nazionale e, allo stesso tempo, l'opportunità di offrire a tutti i livelli della Pubblica Amministrazione la potente chiave conoscitiva e interpretativa garantita dalla spazializzazione di qualsivoglia contenuto informativo, pone al centro dell'attenzione il tema della formazione di una Infrastruttura di dati geografici omogenea, condivisa tra i livelli locale, regionale e nazionale. Le Regioni, come Hub tra il livello centrale e locale per l'informazione geografica, si stanno facendo interpreti attraverso il CISIS- Centro Interregionale per i Sistemi informatici, geografici e statistici- ed in particolar modo attraverso il CPSG (Comitato Permanente per i Sistemi Geografici), delle possibili risposte da dare alle esigenze informative emergenti per la costruzione di basi dati geografiche di interesse nazionale, rilevanti per lo svolgimento delle funzioni istituzionali delle Pubbliche Amministrazioni, come previsto dall'art. 60 comma 3-bis del CAD.

La stessa ANNCSU (Anagrafe Nazionale dei Numeri Civici e delle Strade Urbane), di cui ISTAT e Agenzia delle Entrate sono titolari, si pone l'obiettivo di disporre, per l'intero territorio nazionale, di informazioni sulle strade e sui numeri civici informatizzate e codificate, aggiornate e certificate dai comuni, al fine di fornire a tutti gli Enti della Pubblica Amministrazione una banca dati di riferimento. La Regione Umbria, in raccordo con il CISIS, organizza un seminario di confronto tra i vari livelli istituzionali: nazionale, regionale e comunale. Alla trattazione dei temi quali la toponomastica, la numerazione civica e fabbricati, che costituiscono una parte rilevante dell'ossatura portante del patrimonio informativo pubblico, partecipano i principali protagonisti: AGENZIA DELLE ENTRATE / ISTAT / AGID / ANCI NAZIONALE / CISIS / REGIONI / COMUNI. Nell'ambito del seminario, Regioni e Comuni rappresenteranno le esperienze più significative nel panorama nazionale sugli argomenti del seminario.



# WORKSHOP #ADUMBRIA2018 #1



Durata seminario:  
**9.00-17.00**

Data prevista:  
**venerdì 26 ottobre  
2018**

Sede: **Assisi -  
Palazzo Monte  
Frumentario**

## PROGRAMMA

### Mattino 9.00-13.00

Ore 9.00 - 9.30  
registrazione partecipanti

9.30-10.15  
*Saluti istituzionali*  
**Stefania Proietti**

Sindaco Comune di Assisi  
**Alberto Naticchioni**  
Amministratore unico  
della Scuola Umbra  
di Amministrazione Pubblica  
**Antonio Bartolini**  
Assessore Regione Umbria  
Innovazione e Agenda  
Digitale  
**Francesco De Rebotti**  
Presidente ANCI Umbria

### REGIONE UMBRIA Lucio Caporizzi

Direttore Direzione regionale  
Programmazione, affari  
internazionali ed europei.  
Agenda Digitale, Agenzie  
e Società Partecipate  
*Introduzione ai lavori*

10.15-10.30  
*Coordina i lavori:*  
**Ambra Ciarapica**

Regione Umbria  
Dirigente Agenda Digitale,  
Semplificazione  
amministrativa e Sistema  
Informativo Geografico

10.30-11.00  
**CISIS**

Centro Interregionale  
per i Sistemi Informatici,  
geografici e statistici  
**Ambra Ciarapica**  
coordinatore del CPSG  
del CISIS  
**Umberto Trivelloni**  
vicecoordinatore del CPSG  
del CISIS

**Virgilio Cima**  
coordinatore tecnico  
del CPSG del CISIS  
**Pierpaolo Milan  
e Claudio Mazzi**  
struttura di supporto  
del CPSG  
*Per una infrastruttura  
interregionale geografica di  
valenza nazionale. Le attività  
del CPSG.*

11.00-11.30  
**AGENZIA DELLE ENTRATE  
Paolo Benetton**  
Divisione Servizi - Direzione  
Centrale Servizi Catastali,  
Cartografici e di Pubblicità  
Immobiliare  
*Dall'Archivio degli stradari e  
dei numeri civici all'Archivio  
nazionale dei numeri civici  
delle strade urbane*

11.30-12.00  
**ISTAT  
Francesco Di Pede**  
Ufficio archivio dei numeri  
civici e strumenti territoriali  
*ANNCSU: l'Archivio nazionale  
dei numeri civici e delle  
strade urbane - una  
infrastruttura per il Paese*

12.00- 12.30  
**AGID - AGENZIA  
PER L'ITALIA DIGITALE  
Gabriele Ciasullo**  
Responsabile Servizio  
Banche dati e Open data  
*Il ruolo di AGID per le banche  
dati geografiche a livello  
nazionale ed europeo*

12.30-13.00  
**IFEL FONDAZIONE ANCI  
Gianpiero Zaffi Borgetti**  
Responsabile Progetti  
ICT e Catasto  
*Archivio Nazionale dei  
Numeri Civici delle Strade  
Urbane. Il ruolo dei Comuni.*

**13.00-14.00  
Pranzo libero**

**14.00 - 17.00  
Esperienze regionali  
e comunali**

14.00-14.20  
**REGIONE UMBRIA  
Ambra Ciarapica, Sandra  
Togni, Domenico Bertoldi**  
*Le banche dati dei numeri civici,  
toponomastica e fabbricati nel  
Sistema ecografico della  
Regione Umbria.*

14.20-14.40  
**REGIONE EMILIA ROMAGNA  
Stefano Micheli,  
Stefano Olivucci**  
*I temi viabilità e numerazione  
civica nel database  
Topografico Regionale*

14.40-15.00  
**REGIONE PIEMONTE  
Gian Bartolomeo Siletto**  
*Toponomastica, numerazione  
civica e fabbricati nel Data  
Base topografico della  
Regione Piemonte*

15.00-15.20  
**REGIONE VENETO  
Umberto Trivelloni,  
Delio Brentan,  
Alessandra Amoroso**  
*La nuova Infrastruttura Dati  
Territoriali della Regione del  
Veneto, un ecosistema di  
servizi per cittadini e P.A.*

15.20-15.40  
**COMUNE DI VICENZA  
Lorenzo Beggiano,  
Eugenio Berti,  
Rosario Ardini**  
*Il Data Base Territoriale:  
da obbligo a opportunità*

15.40-16.00  
**COMUNE DI CESENA  
Morena Moretti**  
*Il "once only" del Comune  
di Cesena per  
l'aggiornamento  
e la divulgazione dei dati  
toponomastici*

16.00-16.20  
**COMUNE DI NARNI  
Antonio Zitti,  
Alessandra Trionfetti**  
*L'edificio georiferito perno  
di integrazione e chiave  
di interrogazione delle varie  
banche dati comunali*

16.20-16.40  
**COMUNE DI PERUGIA  
Gabriele De Micheli**  
*Un'applicazione  
per la Toponomastica: il S.I.T.  
comunale alimenta i portali  
open data*

16.40-17.00  
*Conclusioni*  
**CISIS  
Stefano Micheli**  
vicepresidente CISIS

**17.00- 18.00  
Visita guidata alla città**

Direzione Regionale Programmazione, Affari Internazionali ed Europei. Agenda Digitale, Agenzie e Società Partecipate.  
Servizio Programmazione strategica dello sviluppo della società dell'informazione e dell'amministrazione digitale,  
Sistema informativo geografico e Semplificazione Amministrativa.

**Segreteria organizzativa:** Scuola Umbra di Amministrazione Pubblica **075/5159731 - 075/5159704**  
eleonora.peruccacci@villaumbra.gov.it.

**Iscrizioni:** Occorre iscriversi on-line tramite il sito **www.villaumbra.gov.it** cliccando su "Iscriviti OnLine".

È stato richiesto l'accreditamento del seminario ai seguenti ordini professionali: Ingegneri, Architetti, Geologi, Geometri, Agronomi.

