

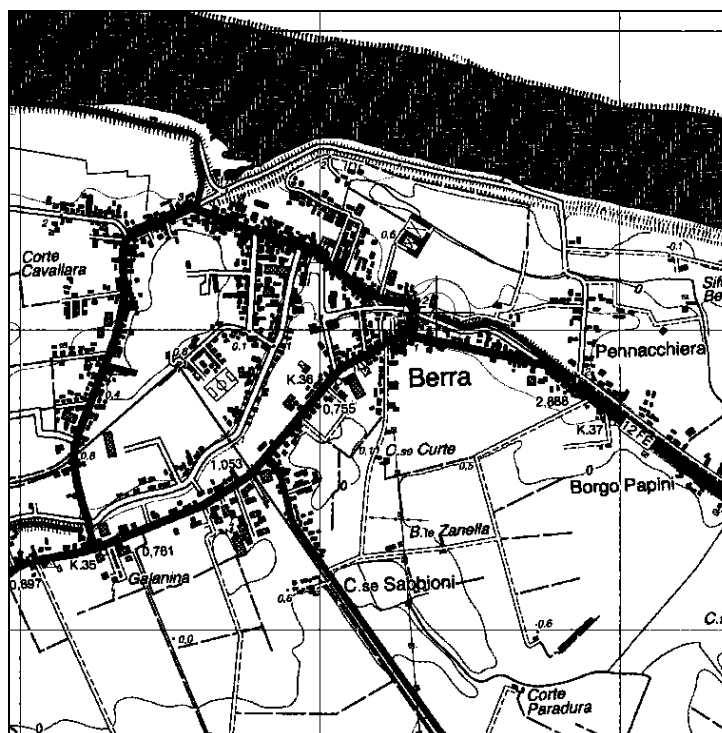
### SCHEMA MONOGRAFICA VERTICE GPS

Codice vertice GPS:	<b>N025</b>
---------------------	-------------

Provincia:	<b>FERRARA</b>
Comune:	<b>BERRA</b>
Località:	<b>BERRA</b>

Ubicazione:	<b>Basamento in cemento della chiusa sul canale</b>
Percorso:	<b>Berra, via Ponte Farmacia, al canale, 40m ca. in direzione Est</b>

Materializzazione:	<b>borchia in alluminio</b>
Nuova materializzazione:	<b>Si</b>
Eventuale denominazione preesistente:	<b>-</b>

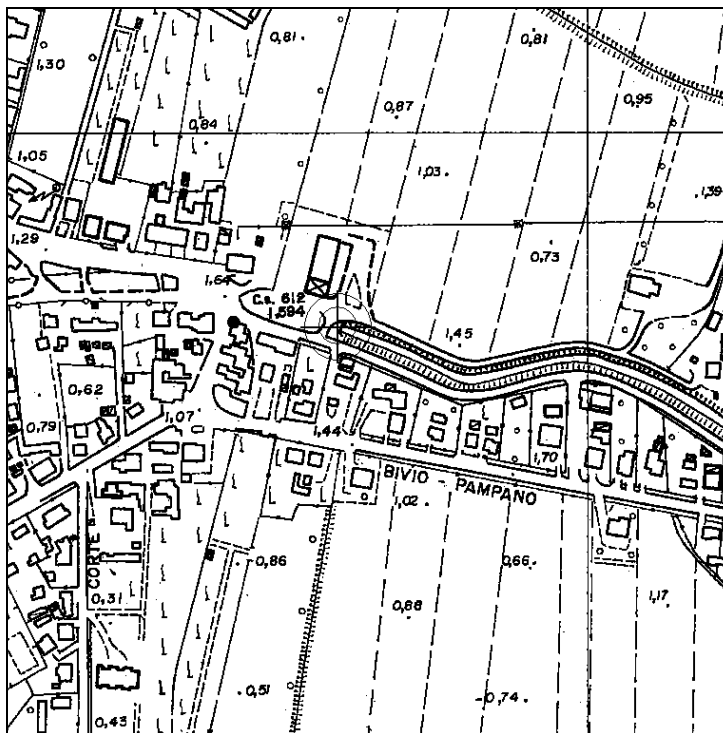


Cartografia IGM 1:25.000 (file N025-25.tif)

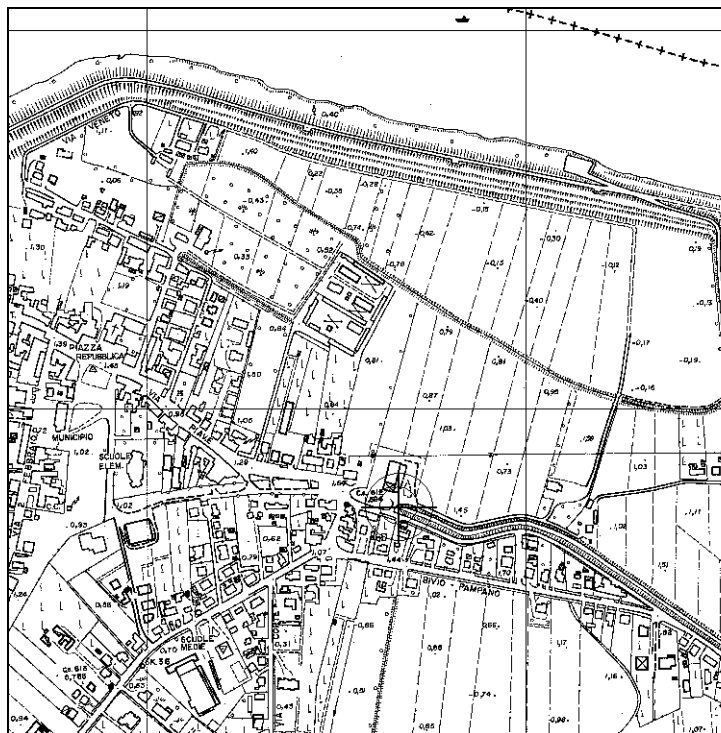


Vertice GPS N025 (file N025-foto.tif)

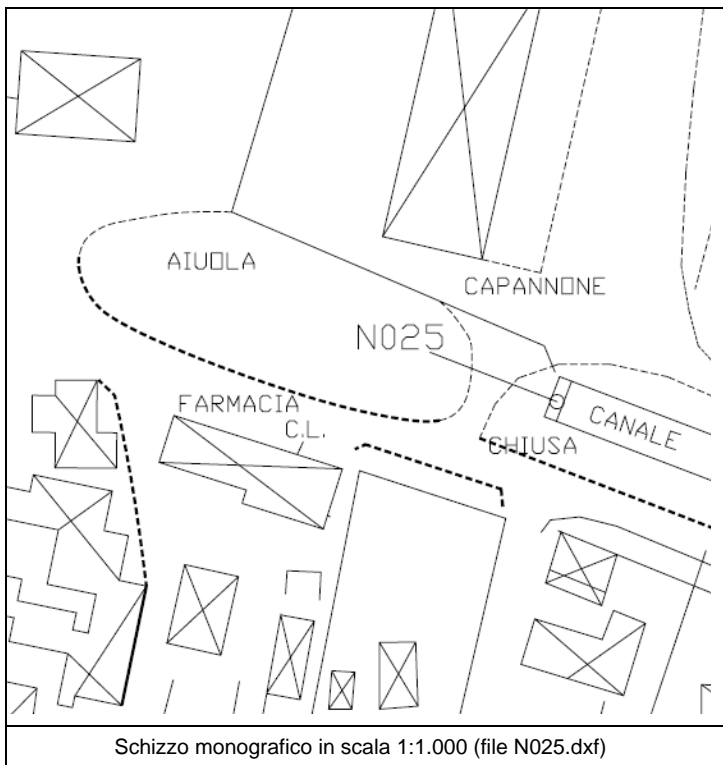
## SCHEMA MONOGRAFICA VERTICE GPS



Cartografia Regionale 1:5.000 (file N025-5.tif)



Cartografia Regionale, riduzione 1:10.000 (file N025-10.tif)



Schizzo monografico in scala 1:1.000 (file N025.dxf)

Data rilievo:	<b>2002</b>
Ente Committente del Rilievo:	<b>Provincia di Ferrara</b>

Coordinate geografiche (WGS84)	
φ:	44,58411296
λ:	11,59036648
Quota ell.:	43,105

Coordinate piane (UTM-WGS84)	
N:	4984850,168
E:	735302,372

Coordinate piane (Gauss-Boaga)	
N:	4984870,717
E:	1735333,552

Collegamento altimetrico	<b>SI</b>
Caposaldo:	<b>c.l. 069250, borchia sul marciapiede presso la farmacia (n.c. 14); distanza 40m ca. dal vertice</b>
Dislivello (vertice rispetto al c.l.)	<b>-65.94cm</b>