



mercoledì
dell'Archivio
16^a edizione



Proposte di escursioni in alto Appennino tra geologia, storia, geografia e risorse naturali



mercoledì
dell'Archivio
16^a edizione



L'altissima Val Taro: fra storia, geologia e geografia

I mercoledì dell'archivio, sedicesima edizione, 2022 – archivio cartografico RER

L'altissima Val Taro: fra storia, geologia e geografia – Sandro Meli

CON AREE SOTTOPOSTE
A VIDEOSORVEGLIANZA

S. MARIA del TARO

fraz. TORNOLO

Comune di Tornolo

Provincia di Parma

Regione Emilia-Romagna





Capitolo confini



Capoluogo di comune

Provincia di Parma

Regione Emilia-Romagna

I mercoledì dell'archivio, sedicesima edizione, 2022 – archivio cartografico RER

L'altissima Val Taro: fra storia, geologia e geografia – Sandro Meli

I mercoledì dell'archivio, sedicesima edizione, 2022 – archivio cartografico RER

L'altissima Val Taro: fra storia, geologia e geografia – Sandro Meli



TORNOLO

Capoluogo di comune

Provincia di Parma

Regione Emilia-Romagna

I mercoledì dell'archivio, sedicesima edizione, 2022 – archivio cartografico RER

L'altissima Val Taro: fra storia, geologia e geografia – Sandro Meli



frazione del comune di Bedonia

Provincia di Parma

Regione Emilia-Romagna

I mercoledì dell'archivio, sedicesima edizione, 2022 – archivio cartografico RER

L'altissima Val Taro: fra storia, geologia e geografia – Sandro Meli

PONTE STRAMBO

fraz. TORNOLO

frazione del comune di Tornolo

Provincia di Parma

Regione Emilia-Romagna

I mercoledì dell'archivio, sedicesima edizione, 2022 – archivio cartografico RER

L'altissima Val Taro: fra storia, geologia e geografia – Sandro Meli



frazione del comune di Varese Ligure

Provincia di La Spezia

Regione Liguria

I mercoledì dell'archivio, sedicesima edizione, 2022 – archivio cartografico RER

L'altissima Val Taro: fra storia, geologia e geografia – Sandro Meli



CASE FAZZI
(Comune di Tornolo)

frazione del comune di Tornolo

Provincia di Parma

Regione Emilia-Romagna

I mercoledì dell'archivio, sedicesima edizione, 2022 – archivio cartografico RER

L'altissima Val Taro: fra storia, geologia e geografia – Sandro Meli

frazioni del comune di Tornolo



Provincia di Parma

Regione Emilia-Romagna

I mercoledì dell'archivio, sedicesima edizione, 2022 – archivio cartografico RER

L'altissima Val Taro: fra storia, geologia e geografia – Sandro Meli

Finalmente!!!



Ma non ci fermiamo qui.....

I mercoledì dell'archivio, sedicesima edizione, 2022 – archivio cartografico RER

L'altissima Val Taro: fra storia, geologia e geografia – Sandro Meli

Comune di Borzonasca



Provincia di Genova

Regione Liguria

I mercoledì dell'archivio, sedicesima edizione, 2022 – archivio cartografico RER

L'altissima Val Taro: fra storia, geologia e geografia – Sandro Meli

Comune di Mezzanego



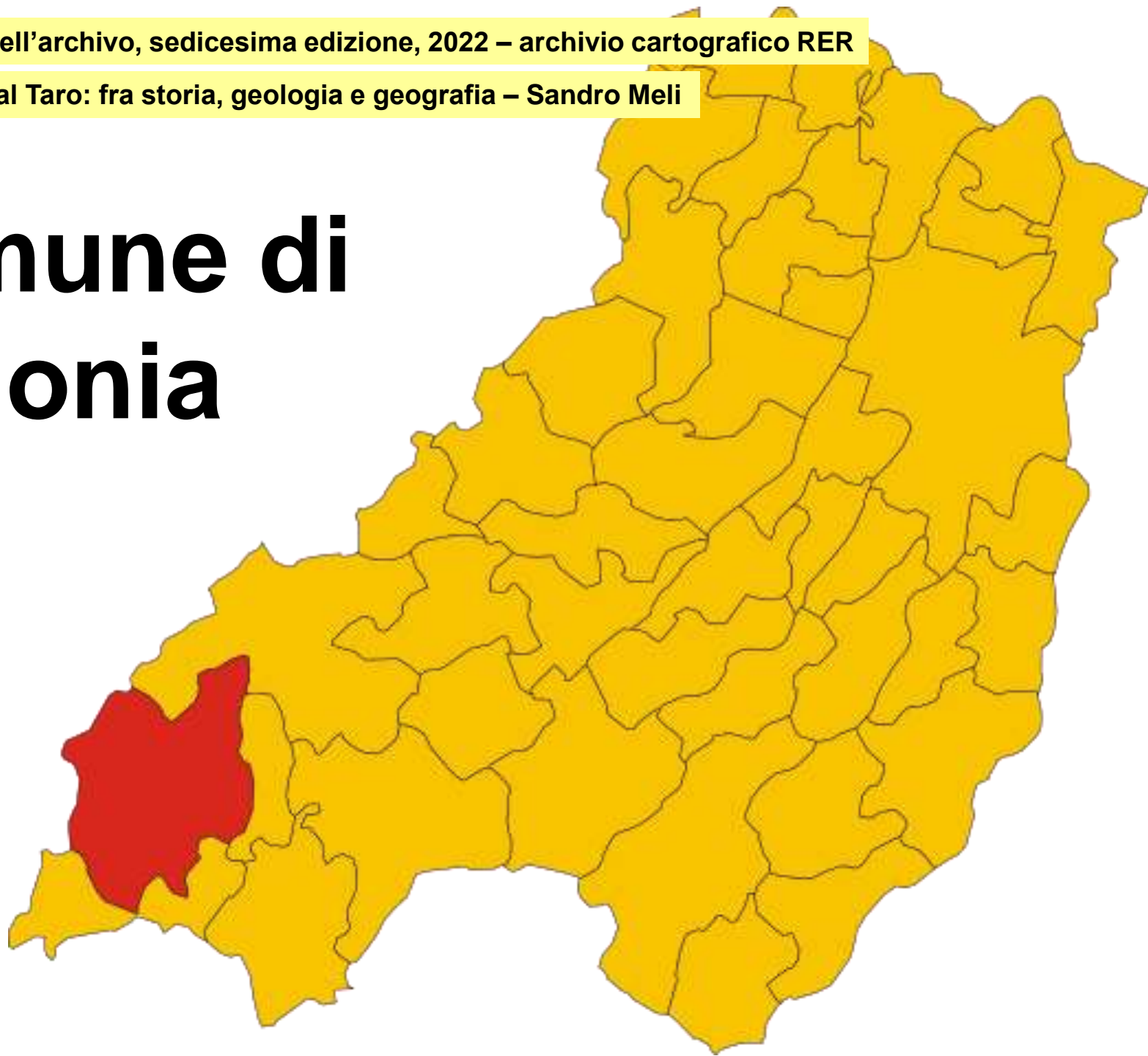
Provincia di Genova

Regione Liguria

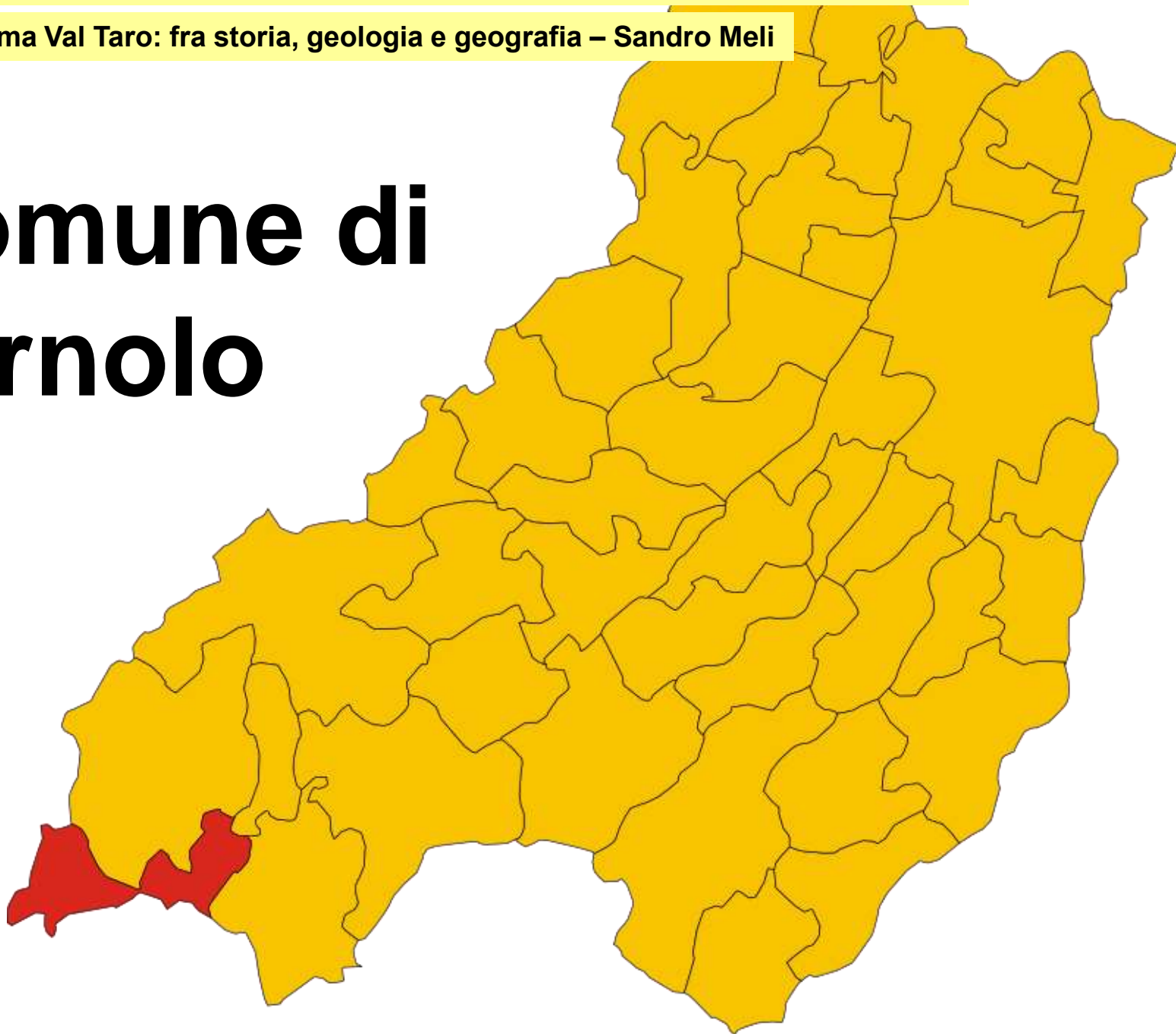
I mercoledì dell'archivio, sedicesima edizione, 2022 – archivio cartografico RER

L'altissima Val Taro: fra storia, geologia e geografia – Sandro Meli

Comune di Bedonia



Comune di Tornolo



Comune di Varese Ligure

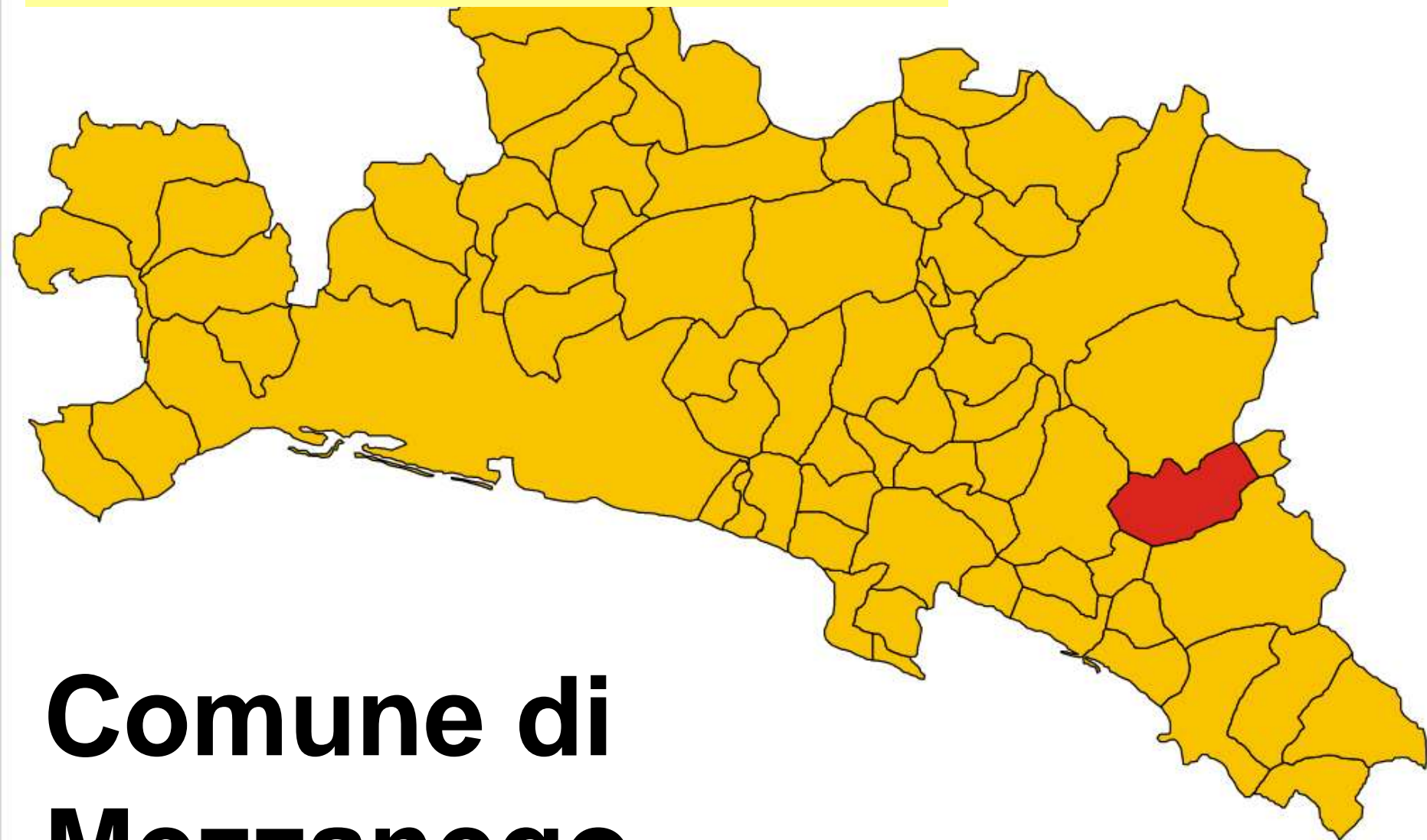


I mercoledì dell'archivio, sedicesima edizione, 2022 – archivio cartografico RER

L'altissima Val Taro: fra storia, geologia e geografia – Sandro Meli

I mercoledì dell'archivio, sedicesima edizione, 2022 – archivio cartografico RER

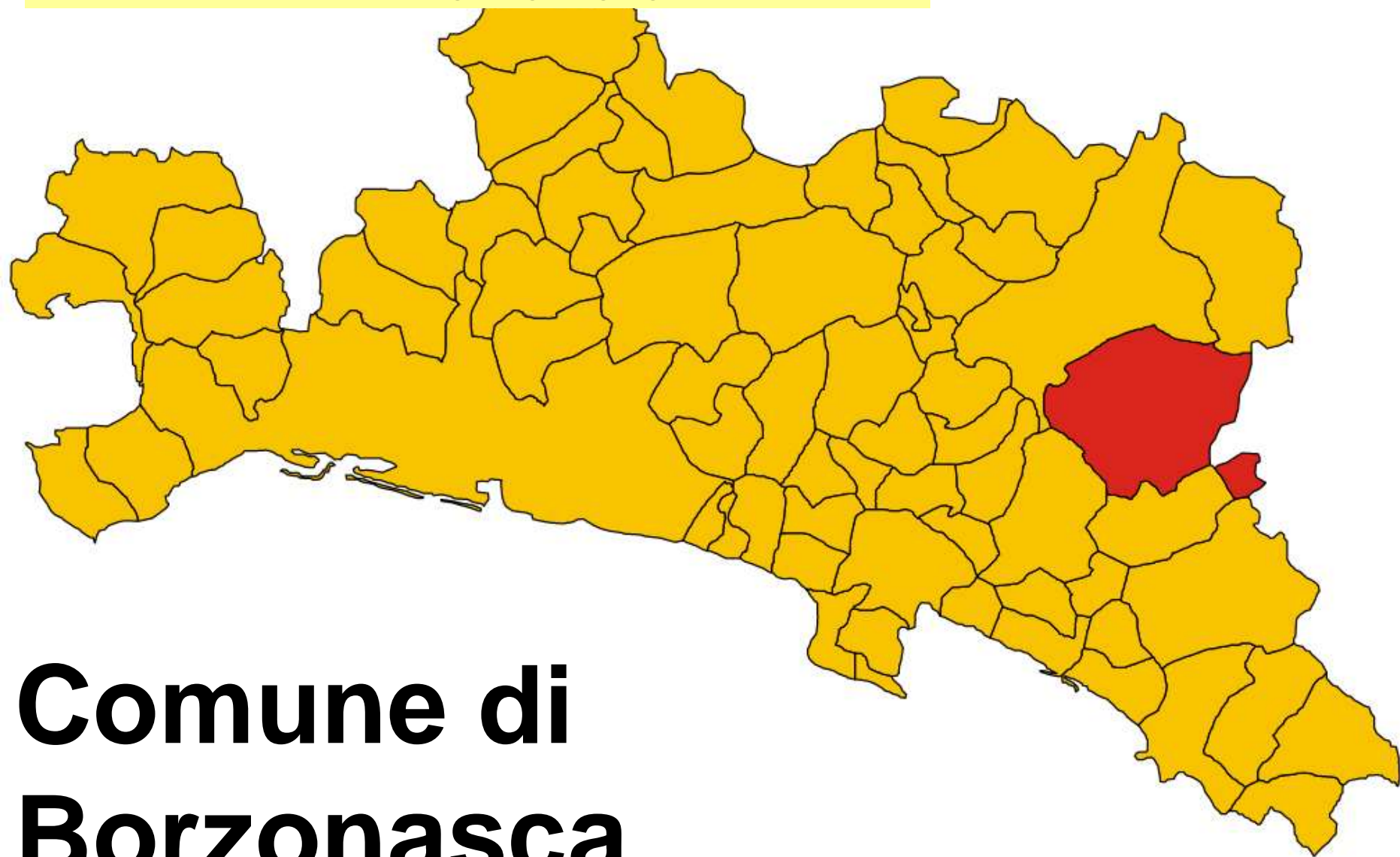
L'altissima Val Taro: fra storia, geologia e geografia – Sandro Meli



**Comune di
Mezzanego**

I mercoledì dell'archivio, sedicesima edizione, 2022 – archivio cartografico RER

L'altissima Val Taro: fra storia, geologia e geografia – Sandro Meli



**Comune di
Borzonasca**

I mercoledì dell'archivio, sedicesima edizione, 2022 – archivio cartografico RER

L'altissima Val Taro: fra storia, geologia e geografia – Sandro Meli

Capitolo ponti

A photograph of a stone arch bridge spanning a rocky riverbed. The bridge is constructed from dark, weathered stone blocks. The riverbed is filled with numerous grey and brown rocks of various sizes. The surrounding landscape is a dense forest of bare trees, suggesting a late autumn or winter setting. The sky is overcast and grey.

Ponte di Maria Luigia (Pelosa)

Ponte dei Priori (Santa Maria del Taro)



I mercoledì dell'archivio, sedicesima edizione, 2022 – archivio cartografico RER

L'altissima Val Taro: fra storia, geologia e geografia – Sandro Meli

I mercoledì dell'archivio, sedicesima edizione, 2022 – archivio cartografico RER

L'altissima Val Taro: fra storia, geologia e geografia – Sandro Meli



Ponte del Chiodo (Vallombraria)



capitolo cippi















107

SP359R
di Salsomaggiore Bardi

15



I mercoledì dell'archivio, sedicesima edizione, 2022 – archivio cartografico RER

L'altissima Val Taro: fra storia, geologia e geografia – Sandro Meli

Capitolo triste....



Fondazione “Devoto”

ex-forno “Pane di Montagna”



I mercoledì dell'archivio, sedicesima edizione, 2022 – archivio cartografico RER

L'altissima Val Taro: fra storia, geologia e geografia – Sandro Meli

ex- ex forno di Santa Maria del Taro



I mercoledì dell'archivio, sedicesima edizione, 2022 – archivio cartografico RER

L'altissima Val Taro: fra storia, geologia e geografia – Sandro Meli

ex- fabbrica di De Thierry

Società Acetati e Derivati

I mercoledì dell'archivio, sedicesima edizione, 2022 – archivio cartografico RER

L'altissima Val Taro: fra storia, geologia e geografia – Sandro Meli

Beh, direi che ce n'è abbastanza....

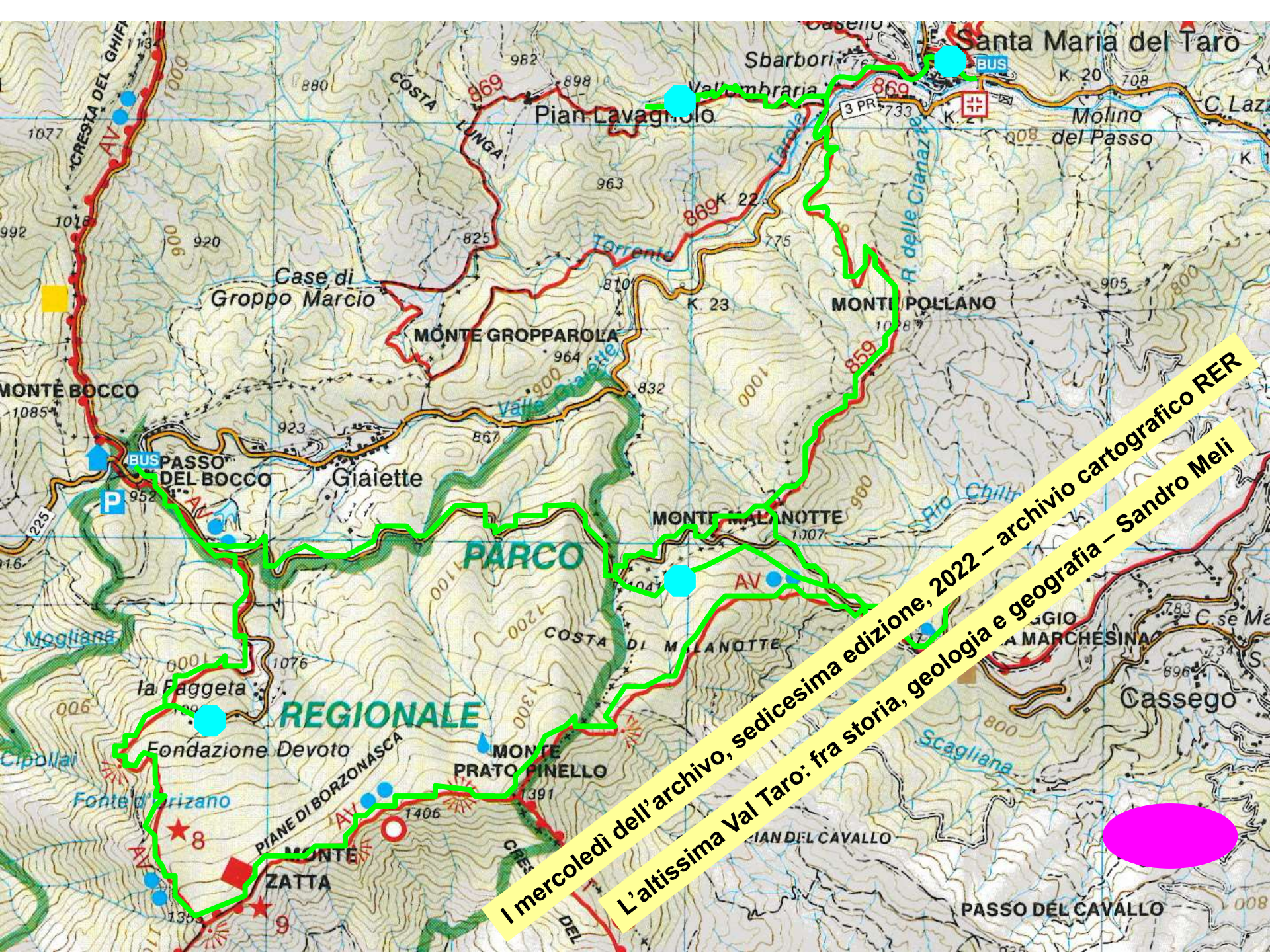
Ah, no, dimenticavo le escursioni!

**La prima (certa) storico-geografico-
paesaggistica**

**La seconda (incerta) a carattere
marcatamente geologico**

I mercoledì dell'archivio, sedicesima edizione, 2022 – archivio cartografico RER

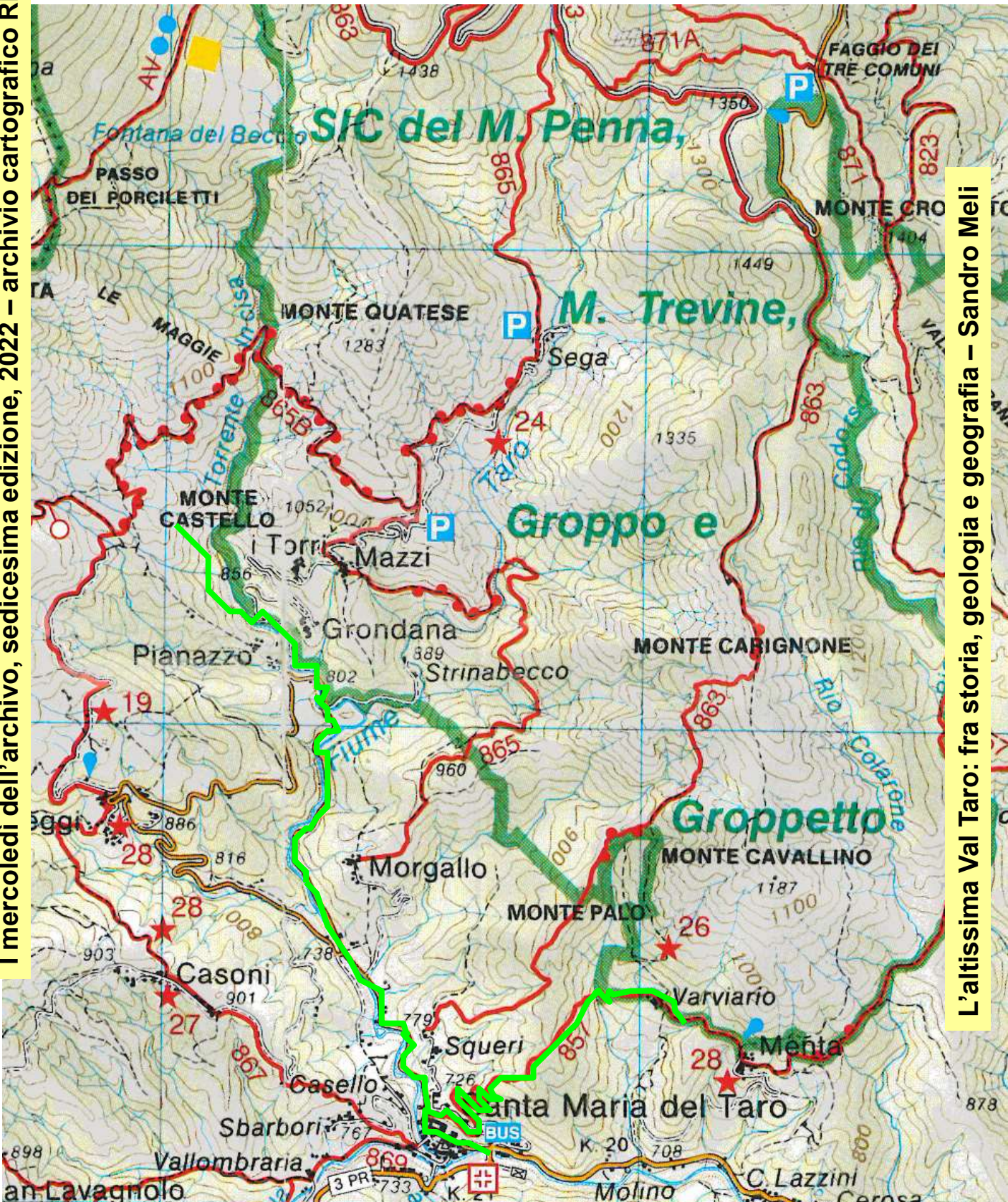
L'altissima Val Taro: fra storia, geologia e geografia – Sandro Meli



I mercoledì dell'archivio, sedicesima edizione, 2022 – archivio cartografico RER
L'altissima Val Taro: fra storia, geologia e geografia – Sandro Meli

escursione miniere e cave

I mercoledì dell'archivio, sedicesima edizione, 2022 – archivio cartografico RER



L'altissima Val Tarso: fra storia, geologia e geografia – Sandro Meli

1500

2250

Soc. AN. MINERARIA APPENNINICA
PARMA

PIANO DI DELIMITAZIONE
DELLA MINIERA DI MATERIALE
FELSPATO CAOLINICO

DENOMINATA ²⁰⁰⁰

VARVIARO · MENTA

COMUNE DI TORNOLO (PARMA)

AREA DEL POLIGONO A·B·C·D·E·F EH·S


Scala. 1:2500



1750

abitati prossimi alla cava

CAVA



I mercoledì dell'archivio, sedicesima edizione, 2022 – archivio cartografico RER

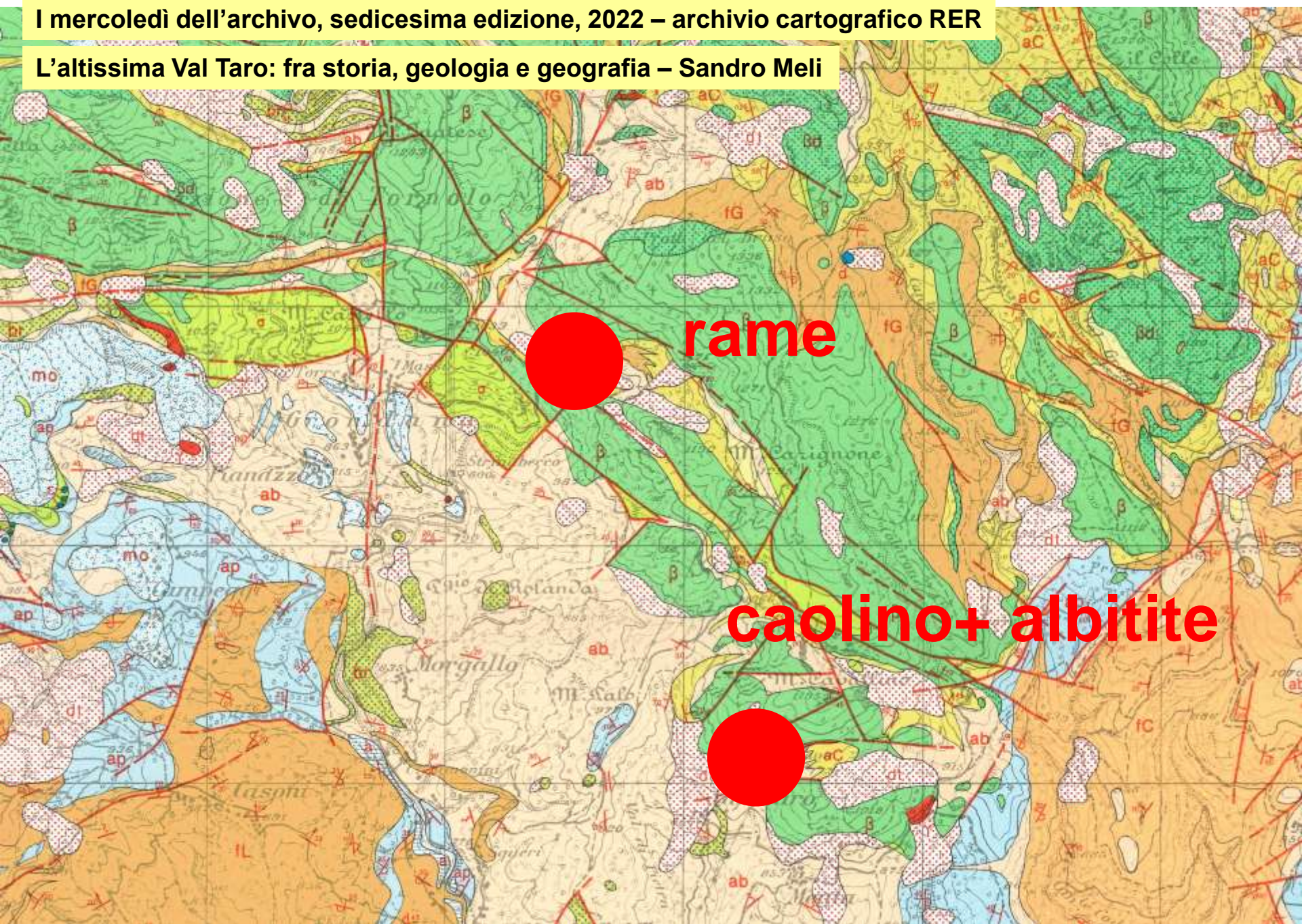
L'altissima Val Taro: fra storia, geologia e geografia – Sandro Meli

¿e le miniere?

I mercoledì dell'archivio, sedicesima edizione, 2022 – archivio cartografico RER

L'altissima Val Taro: fra storia, geologia e geografia – Sandro Meli





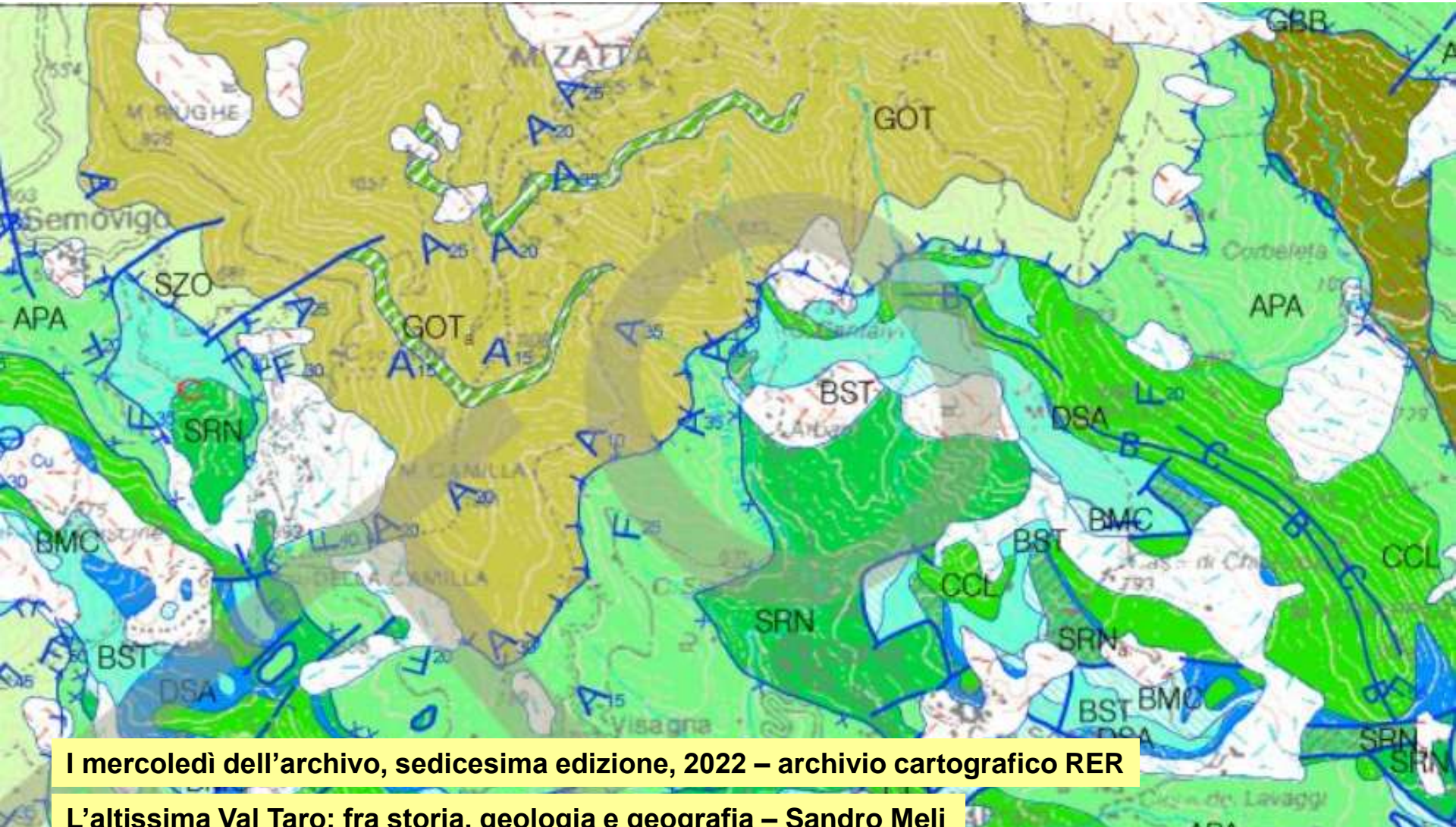
Zona Bocco-Zatta



I mercoledì dell'archivio, sedicesima edizione, 2022 – archivio cartografico RER

L'altissima Val Taro: fra storia, geologia e geografia – Sandro Meli

Monte Zatta



I mercoledì dell'archivio, sedicesima edizione, 2022 – archivio cartografico RER

L'altissima Val Taro: fra storia, geologia e geografia – Sandro Meli

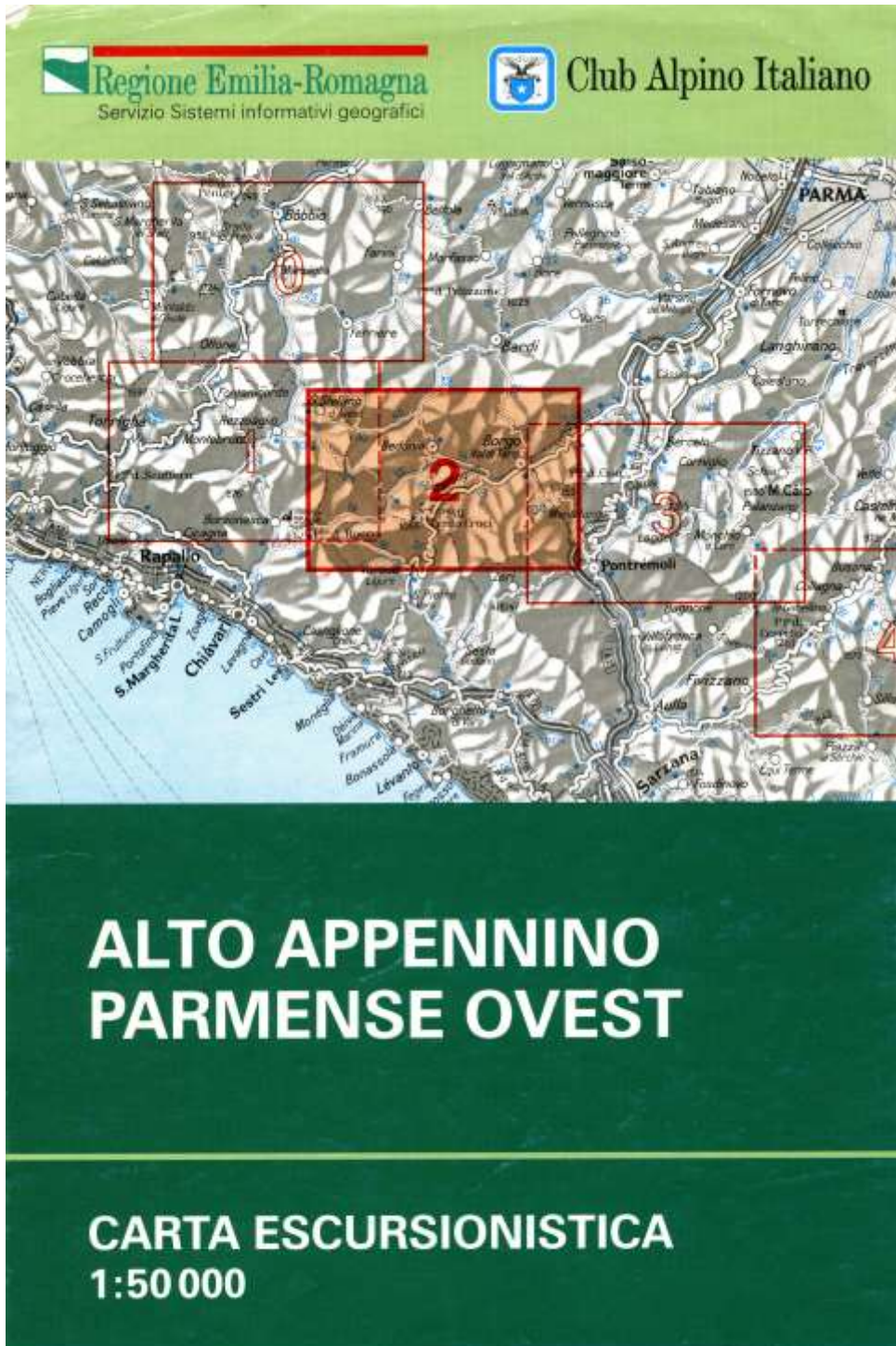
I mercoledì dell'archivio, sedicesima edizione, 2022 – archivio cartografico RER

L'altissima Val Taro: fra storia, geologia e geografia – Sandro Meli



bibliografia

I mercoledì dell'archivio, sedicesima edizione, 2022 – archivio cartografico RER



L'altissima Val Taro: fra storia, geologia e geografia – Sandro Meli



Viaggio attraverso la storia di Santa Maria del Taro

*Mostra realizzata
in occasione
del 750° anniversario
della riconsacrazione
della chiesa del Taro
(1259-2009)*

Santa Maria del Taro e... il Trattato di Aquisgrana

il monumento del Passo del Bocco
e altre storie
di una terra di confine



I mercoledì dell'archivio, sedicesima edizione, 2022 – archivio cartografico RER

L'altissima Val Taro: fra storia, geologia e geografia – Sandro Meli



Corrado Truffelli

L'Appennino che non ti aspetti:

*industria chimica e dispute teologiche
nella Santa Maria del Taro
di fine Ottocento*



I mercoledì dell'archivio, sedicesima edizione, 2022 – archivio cartografico RER

L'altissima Val Taro: fra storia, geologia e geografia – Sandro Meli

S. Maria del Taro e il Monte Penna



L'altissima Val Taro: fra storia, geologia e geografia - Sandro Meli

1

STORIA - CULTURA - SPORT - TURISMO
FOLKLORE ALTE VALLI DEL TARO E CENO



TRE GIORNI DI GENNAIO

SUL MONTE PENNA

PER

G. MARIOTTI

SEGRETARIO DEL CLUB ALPINO ITALIANO
SEZIONE DELL'ENZA



PARMA
TIPOGRAFIA DEL PRESENTE

—
MDCCCLXXX



Giovanni Fatti
Poste Italiane

I mercoledì dell'archivio, sedicesima edizione, 2022 – archivio cartografico RER

L'altissima Val Taro: fra storia, geologia e geografia – Sandro Meli

! Ringraziamenti !

Dr. Corrado Truffelli per bibliografia, ricordi, ricerche

Prof. Laura B. per info sulla “distillazione del legno”

Elena&Nicola B&B “La Caprasanta” per bibliografia e altro...

Alessandro P. B&B “De Thierry” per l’approccio culturale al paese e la ricerca sul terreno

Alessandro C. “A Bûttega di Paola” per aver scovato gli angoli più segreti del circondario di Santa Maria del Taro (e per avermeli mostrati)

Silvia G., Piero, Franco, Claudio, e tutta la squadra di “sentierologi” di Santa Maria del Taro

Michela D. per aver attratto la mia attenzione sulla Val Taro

I mercoledì dell’archivio, sedicesima edizione, 2022 – archivio cartografico RER

L’altissima Val Taro: fra storia, geologia e geografia – Sandro Meli